

Отдел ЖКХ, строительства и транспорта Администрации Асиновского района
(Наименование уполномоченного органа в сфере организации транспортного обслуживания населения на территории Асиновского района)

Перевозчик: муниципальное автономное общеобразовательное учреждение – средняя общеобразовательная школа №4 город Асино Томской области

Утверждаю
Отдел ГИБДД МО УВД
России «Асиновский» УМВД
по Томской области

«18» августа 2017г



«УТВЕРЖДАЮ»
Директор
Селезнева Е.Н.
«18» августа 2017 г.

**Паспорт
регулярного маршрута школьных автобусов**

Асино (МАОУ – СОШ №4) -ПМК -16-
Асино (МАОУ – СОШ №4)
(Наименование маршрута)

Наименование маршрута: специальный (школьный)

Составлен по состоянию на 7 августа 2017 года

Основные характеристики маршрута

Протяженность (от начальной до конечной остановки и обратно) 7,4 км.

Режим работы маршрута (постоянный или сезонный с указанием периода работы маршрута) постоянный

Дата открытия и основание: 10.05.2012 года. Постановление Администрации Асиновского района Томской области от 05.05.2012 №1040 «Об открытии регулярных школьных автобусных маршрутов»

Дата закрытия и основание (указать номер, дату и наименование правового акта Уполномоченного органа) _____

**Схема регулярного маршрута школьных автобусов
Асино (МАОУ – СОШ №4) - ПМК -16- Асино (МАОУ – СОШ №4)**

Утверждаю
Отдел ГИБДД МО УВД
России «Асиновский» УМВД
по Томской области

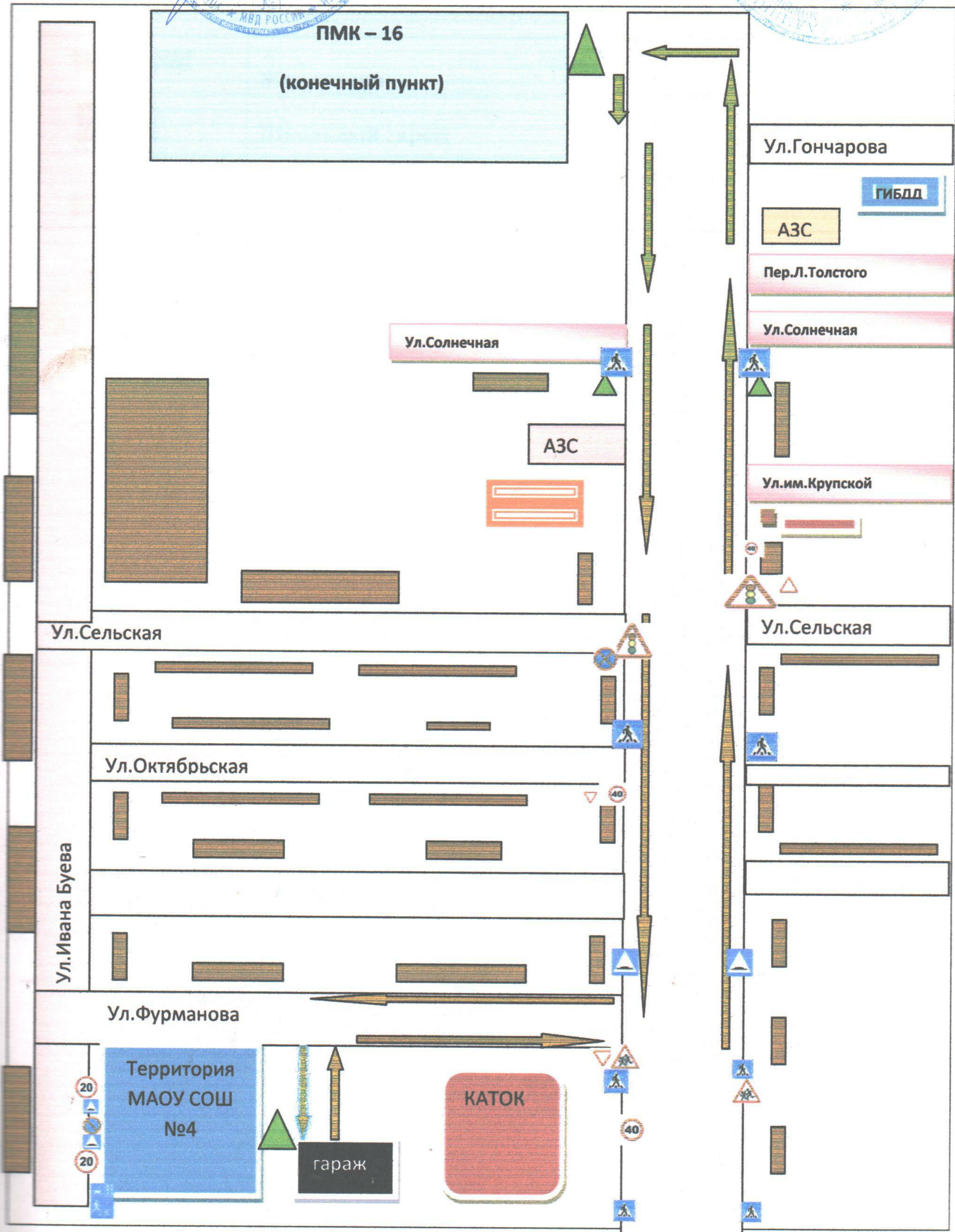
«УТВЕРЖДАЮ»

Директор







Селезнева Е.Н.

«18» августа 2017г

«18» августа 2017 г.




Условные обозначения:

	Движение школьного автобуса по регулярному маршруту
	Место посадки и высадки обучающихся
	Проезжая часть
	Жилая зона
	Школьный гараж
	Гаражи (частные)

Описание пути следования транспортного средства

Путь следования	Дата	Изменения
г. Асино: МАОУ – СОШ №4 город Асино Томской области		
Березовая роща		
АЗС		
Льнозавод		
ПМК -16		
Льнозавод		
АЗС		
Березовая роща		
МАОУ – СОШ №4 город Асино Томской области		



УТВЕРЖДАЮ
Директор
Селезнева Е.Н.
М.П.

7 августа 2017 года

Акт
замера протяженности маршрута

Комиссия в составе: председателя - заместителя директора по УВР Жевлаковой Е.В., членов комиссии – Мещеряковой М.А., инженера по охране труда, Клепининой Т.Н., заместителя директора по АХЧ, Волеговой Е.В., председателя профсоюзного комитета 17 августа 2016 произвела замер межостановочных расстояний и общей протяженности маршрута Асино (МАОУ – СОШ №4) – ПМК -16 – Асино (МАОУ – СОШ №4).

Путем контрольного замера на автомобиле марки ПАЗ – 32053-70, Государственный номер К276OE70RUS, путевой лист, выданный 7.08.2017 г., водитель Рознов Н.А. на стандартной авторезине, а также путем сверки с паспортом дороги, комиссия установила:

1. общая протяженность маршрута согласно показанию счетчика спидометра (или по километровым столбам - там, где они есть) составила 3,7 км;
2. расстояния между промежуточными остановками составили:

Туда			Остано- вочные пункты	Обратно		
показания спидометра	расстояние между остано- вочными пунктами, км	расстояние от начального пункта, км		показания спидометра	расстояние между остано- вочными пунктами, км	расстояние от начального пункта, км
95552,0		1,65	Березовая роща	95558,6	1,65	1,65
95553,7	1,0	2,65	АЗС	95557,0	1,0	2,65
95554,7	0,65	3,3	Льнозавод	95556,0	0,65	3,3
95555,4	0,4	3,7	ПМК - 16	95555,4	0,4	3,7

Председатель комиссии Е.В. Жевлакова Жевлакова Е.В.

Члены комиссии: Т.Н. Клепинина Клепинина Т.Н.

М.А. Мещерякова Мещерякова М.А.

Е.В. Волегова Волегова Е.В.


Таблица
расстояний между остановочными пунктами регулярного
маршрута школьных автобусов (в километрах)

МАОУ – СОШ №4

1,65	Березовая роща				
2,65	1,0	АЗС			
3,3	1,65	0,65	Льнозавод		
3,7	2,05	1,05	0,4	ПМК- 16	
7,4	5,75	5,1	4,1	3,7	МАОУ – СОШ №4

Директор

М.П.



E. N. Selezneva

Е.Н.Селезнева

Временные изменения
на регулярном маршруте школьных автобусов

Временное изменение на маршруте (укорочение, введение объездов, прекращение движения)	Дата изменения	Основание изменения <*>

<*> Документы, являющиеся основанием изменений на маршруте, хранятся
вместе с паспортом регулярного автобусного маршрута.

Характеристика дороги
на регулярном маршруте школьных автобусов

дорога местного значения общего пользования

Ширина проезжей части, протяженность, тип покрытия (по участкам с указанием их протяженности):

Наименование улицы	Категория	Ширина дороги, метр	Протяженность, км	Тип покрытия
Ул.И.Буева	4	7	0,1	асфальт
Ул.Д.Фурманова	5	6	0,3	асфальт
Ул.им. Ленина	4	10	3,3	асфальт

Сведения о трассе маршрута

Кем обслуживается дорога <*>	ОГУП ТО «Областное ДРСУ»
Наличие мостов (между какими пунктами или на каком километре) и их грузоподъемность	Нет
Наличие железнодорожных переездов (между какими пунктами или на каком километре) и их вид (охраняемые, неохраняемые)	Нет
На каких остановочных пунктах имеются съездные площадки	Нет
Наличие разворотных площадок на конечных пунктах	ПМК - 16

 <*> В графе "Кем обслуживается дорога" указываются участки маршрута и ответственные за их содержание организации.

